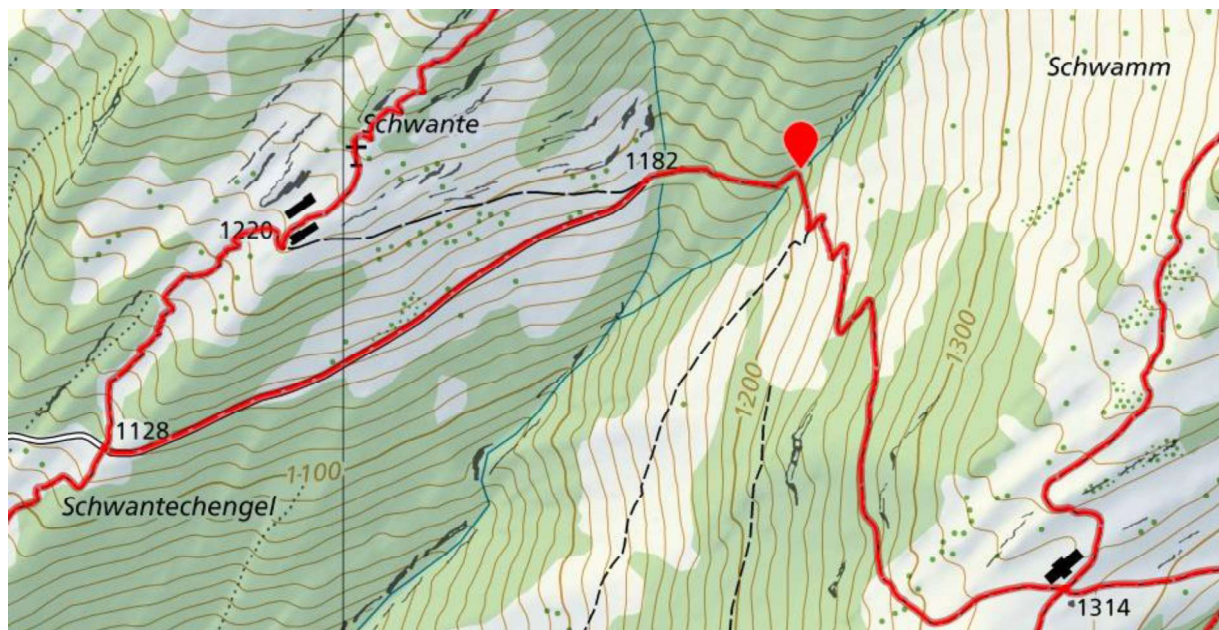
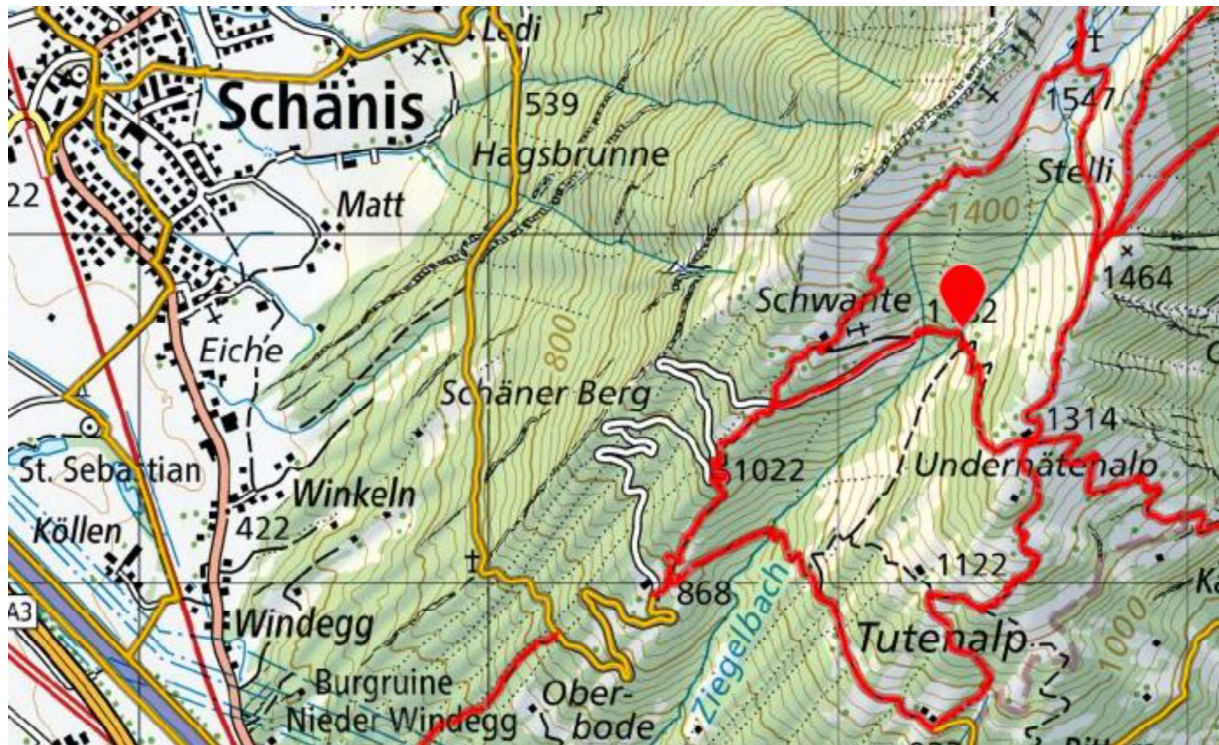


# Brücke Schwanten-Ziegelbach

## Situation

Der betroffene Weg ist ein Wanderweg (Bergweg) Schänis-Schwantechängel-Undernäte-Ziegelbrücke/Weesen. Bis zum Punkt 1182, ca. 100m vor dem Ziegelbach führt die asphaltierte Privatstrasse der Ortsgemeinde Schänis.

Eigentümer östlich vom Ziegelbach ist die Ortsgemeinde Schänis, westlich die Ortsgemeinde Weesen.



## Ausgangslage

Der Zugang zum Ziegelbach führt über eine Konstruktion aus Metallrohren und alten Leitplanken. Die Stabilität ist fraglich, die Lauffläche sehr ungünstig, da man leicht den Fuss verkanten kann und teilweise rutschig.



Der heutige Steg führt dem Fels entlang zum Bach, über den Bach selbst gibt es keine Brücke. Der Bach führt zwar nicht sehr häufig Wasser, aber wenn Wasser fließt, dann ist ein Überqueren des Bachs nicht möglich oder nur mit sehr grossen Gefahren.



Rechts im Bild ist der Rand vom Bachbeet zu sehen:




Nachfolgend ein paar Bilder der Konstruktion:



## Projekt

Das Projekt wird in drei Abschnitte aufgeteilt:

1. Zugang Nord/Ost: Weg in Fels verlegen im vorderen Teil (gelb), Rückbau hinterer Teil (rot)
2. Brücke (blau)
3. Zugang Süd/West: siehe unten



Der Zugang Süd soll bergseits verbreitert werden und das Gelände neu und stabiler erstellt werden. Generell soll der Weg sicherer gemacht werden.

